











## Legende

-  Gebietsgrenze
-  Gebäude
-  Wasser/Flüsse

## Differenzpegel

-   $\leq -3\text{ dB(A)}$
-  > -3 bis -2 dB(A)
-  > -2 bis -1 dB(A)
-  > -1 bis 1 dB(A)
-  > 1 bis 2 dB(A)
-  > 2 bis 3 dB(A)
-  > 3 dB(A)

Magistrat der Stadt Bremerhaven  
 Stadtplanungsamt  
 Fährstrasse 20  
 27568 Bremerhaven

LÄRMKONTOR GmbH

Altonaer Poststraße 13 b 22767 Hamburg  
 Tel.: 040 - 38 99 94.0 Fax: 040 - 38 99 94.44  
 mail: hamburg@laermkontor.de  
 http://www.laermkontor.de

LÄRMKONTOR

GmbH



**Projekt:**

Wirkungsabschätzung zur Aktionsplanung Bremerhaven

**Planinhalt:**

Anlage 4: Differenzpegelkarte Straßenverkehr/  
 Prognose minus Nullprognose  
 Lnicht 2012



Maßstab: 1:50.000

Bearbeiter: Hr. Bachmeier

2008.157

08.08.2008

V6.3.1 299

ver oP25

R10/200